

# BENÁTKY NAD JIZEROU

## ÚZEMNÍ STUIDE LOKALIT 20. a 21.

### KOORDINAČNÍ VÝKRES




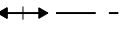

MĚŘÍTKO 1 : 5 000

#### LEGENDA







##### HRANICE

 HRANICE ŘEŠENÉHO ÚZEMÍ

##### INFRASTRUKTURA

-  PŘEDPOKLÁDANÉ DOPRAVNÍ ŘEŠENÍ
-  ÚČELOVÁ KOMUNIKACE - návrh (Územní plán Benátky nad Jizerou)
-  PŘEDPOKLÁDANÉ VSTUPY NA PLOCHY
-  VEDENÍ VYSOKÉHO NAPĚTÍ - návrh (Územní plán Benátky nad Jizerou)
-  VEDENÍ VYSOKÉHO NAPĚTÍ - stav

##### FUNKČNÍ PLOCHY

-  Va - ÚZEMÍ PRO VÝSTAVBU bez dalších omezení
-  Vb - ÚZEMÍ PRO VÝSTAVBU s omezením výšky
-  DP - DOPRAVNÍ PLOCHY
-  VPd - VEŘEJNÁ PROSTRANSTVÍ s dopravní funkcí
-  VPP - VEŘEJNÁ PROSTRANSTVÍ s parkovou úpravou
-  IZ - IZOLAČNÍ ZELENĚ

LEGENDA PODKLADOVÉ MAPY VIZ ÚZEMNÍ PLÁN BENÁTKY NAD JIZEROU -  
KOORDINAČNÍ VÝKRES

INVESTOR		MĚSTO BENÁTKY NAD JIZEROU		
ZHOTOVITEL		KA * KA PROJEKTOVÝ ATELIER TURČICE 32 PŘEDMĚRICE NAD JIZEROU		
ODPOVĚDNÝ PROJEKTANT		Ing. František KAČÍREK autorizovaný architekt pro obor územní plánování		
NÁZEV AKCE		ÚZEMNÍ STUDIE LOKALIT 20. a 21.	DATUM ZPRACOVÁNÍ	9/2019
			MĚŘÍTKO	1 : 5 000
			POČET LISTŮ / FORMÁT	1 / A3
NÁZEV VÝKRESU		KOORDINAČNÍ VÝKRES	ČÍSLO VÝKRESU	ČÍSLO PARE
ČÁST DOKUMENTACE		ANALYTICKÁ ČÁST ÚZEMNÍ STUDIE	3	